





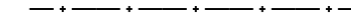




TINGMÄRGID:


-  planeeringuala piir
-  katastriüksuse piir
-  teede piirjooned
-  juurdepääs krundile
-  puu
-  haljasala
-  riigitee ja tänava teekaitsevööndi piir



KATASTRÜKSUSE OLEMASOLEVAD ANDMED:

address:	Posti tn 57
pindala:	3593 m ²
katastriüksuse sihtotstarve:	100% elamumaa
hoonete arv:	0

Märkused: 1. detailplaneeringu jooniste juurde kuulub detailplaneeringu seletuskiri;
 2. geodeetilise alusplaani mõõtkavas 1:500 koostas Geodeesia OÜ 2021. a märtsis, töö nr GE-2596; koordinaadid L-Est 97 süsteemis, kõrgused EH2000 süsteemis.



Töö: Posti tn 57 katastriüksuse detailplaneering

Joonis: Olemasolev olukord

AB Artes Terrae OÜ
 Reg nr 12978320
 Küttri tn 14, Tartu 51007
 artes@artes.ee
 www.artes.ee

Projekti juht:
Mart Hiob
 Maastikuarhitekt:
Karl Hansson

Huvitatud isik: **AKERSONI OÜ**
 Asukoht: **Mustla alevik, Viljandi vald**
 Faili nimi: **21023DP1_joonised_Posti_57.dgn**

Töö nr: **21023DP1**
 Kuupäev: **22.04.2021**
 Mõõt: **1:500**
 Joonise nr: **2**